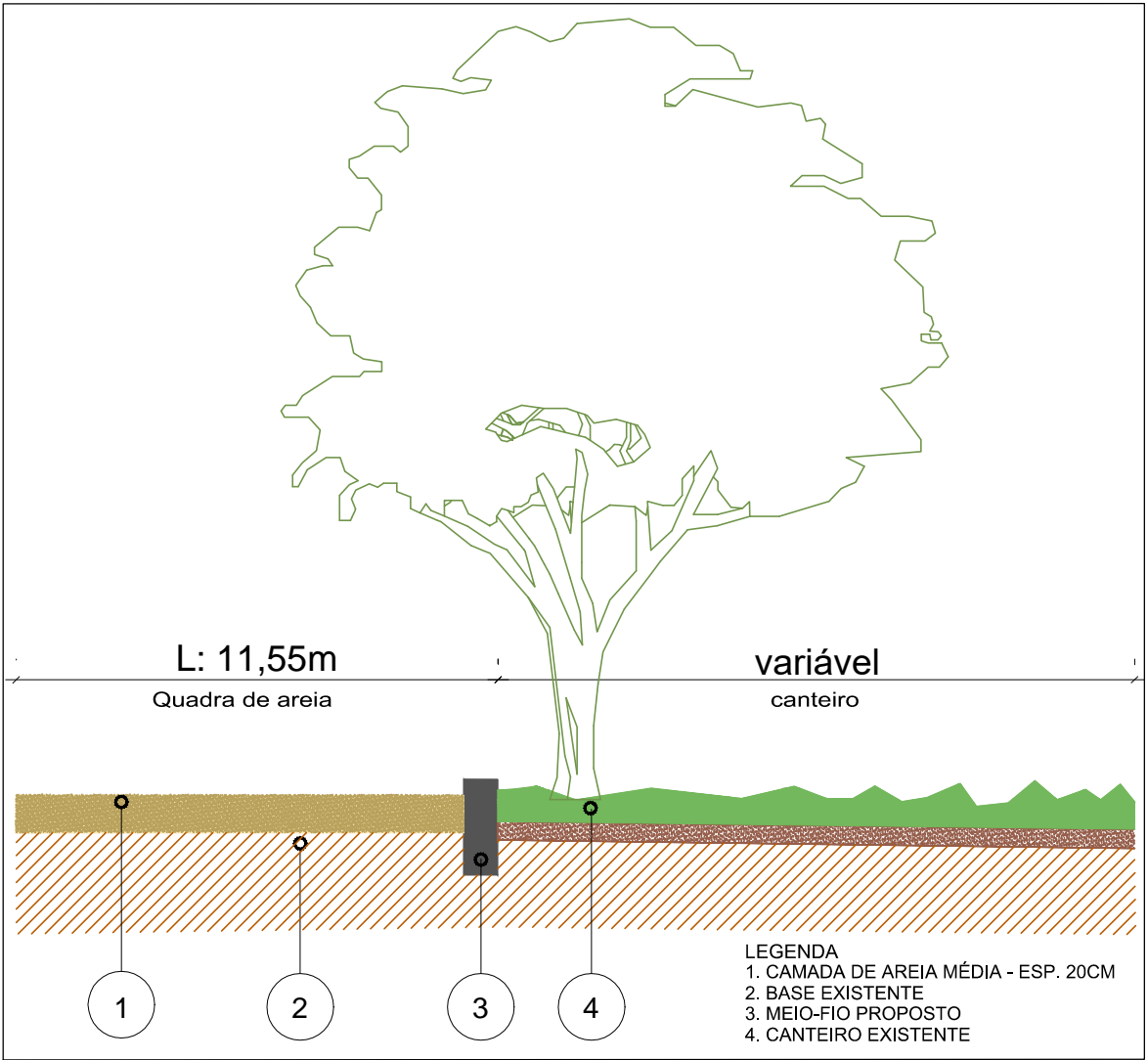
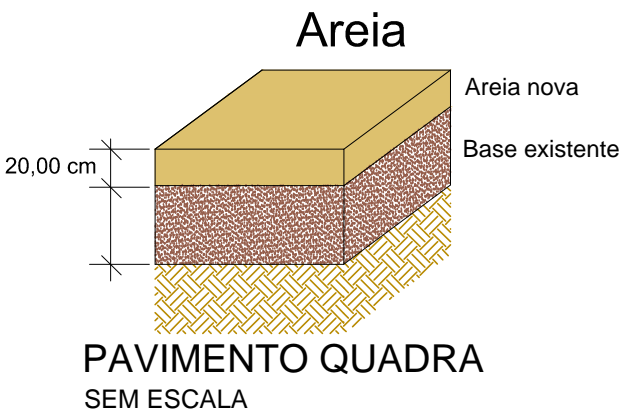




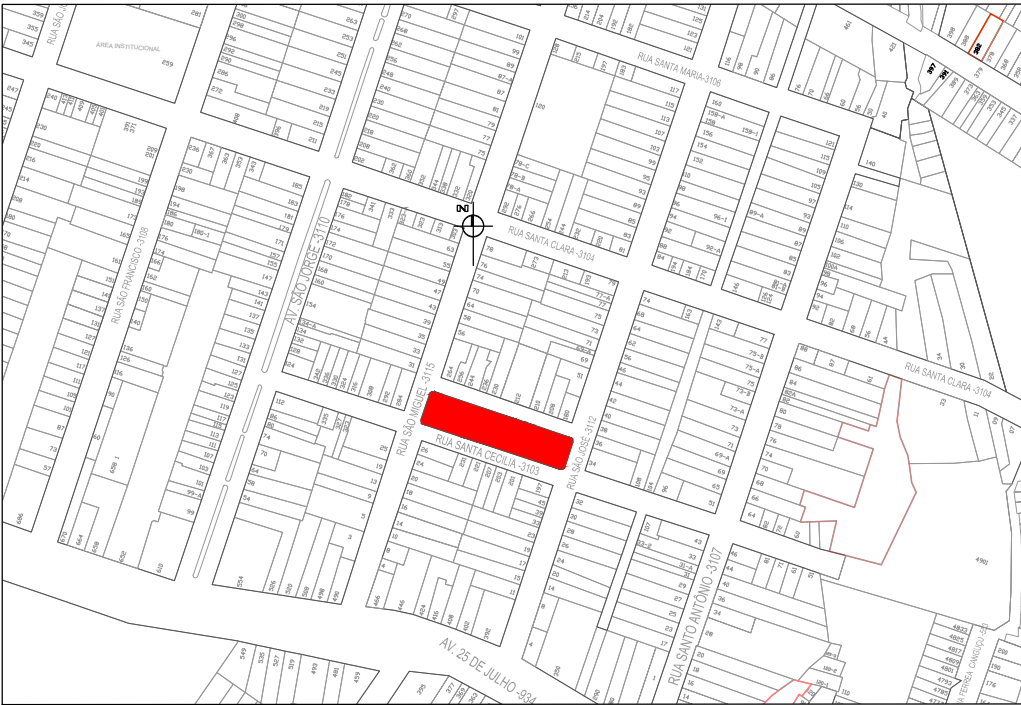
PLANTA BAIXA  
ESC. 1:250



DETALHAMENTO PAVIMENTO EM AREIA  
SEM ESCALA



CONVENÇÕES	
	MEIO-FIO EM CONCRETO - EXISTENTE
	MEIO-FIO EM CONCRETO - PROPOSTO
	AREIA - Camada 20cm
	LUMINÁRIAS EXISTENTES
	ÁRVORES EXISTENTES
	ÁRVORES A REMOVER



PLANTA SITUAÇÃO  
ESC. 1:5000

vamos  
compartilhar  
a cidade

PREFEITURA

PROJETO DE  
REQUALIFICAÇÃO  
PRAÇAS

DIREITOS AUTORAIS RESERVADOS. PROIBIDA A REPRODUÇÃO TOTAL OU PARCIAL DESTE DESENHO SEM O EXPRESSO CONSENTIMENTO DO PROPRIETÁRIO

TÍTULO DO DESENHO		PRANCHA	
PROJETO URBANÍSTICO - REQUALIFICAÇÃO PRAÇA SANTA CECÍLIA		ÚNICA	
PROJETO URBANÍSTICO		ESCALA: INDICADA	
MUNICÍPIO	ESTADO	LOGRADOURO	
PELOTAS	RIO GRANDE DO SUL	RUA SANTA CECÍLIA	
CÓDIGO DO DESENHO	NÚMERO DA REVISÃO	DATA	
PSC-URB-01	00	30/07/2021	

EQUIPE TÉCNICA

ELISE LOPES DUTRA  
ARQUITETA E URBANISTA | CAUIRS A46844-4

JOICE DA LUZ GARCIA  
ENGENHEIRA ELETRICISTA | CREA/RS 214095

MIRELA FARIA  
ENGENHEIRA CIVIL | CREA/RS146401

Rua Menna Barreto, 762 - Pelotas/RS  
Fone: (53) 33101350 - (53) 33101353  
Email: seplag@pelotas.rs.gov.br

SECRETARIA DE  
PLANEJAMENTO E GESTÃO

**Pelotas**  
vamos compartilhar a cidade